



## PRIMARIA MUNICIPIULUI GALAȚI

Strada Domnească, nr.38, 800830 Galați - ROMÂNIA

INSTITUȚIA ARHITECT ȘEF

SERVICIUL STRATEGIE ȘI DEZVOLTARE URBANĂ

TELEFON: 0236/307708, FAX: 0236/461460

e-mail : arhitectsef@primaria.galati.ro, site :www.primaria.galati.ro

### RAPORTUL INFORMARII SI CONSULTARII PUBLICULUI PRIVIND PLANUL URBANISTIC ZONAL RESTRUCTURARE URBANA. MODERNIZARE STRADA TRAIAN, INTRE METRO SI STRADA BRAILEI. Fundamentarea conditiilor de realizare a obiectivelor de utilitate publica

Conform Legii nr. 350 din 6 iulie 2001 (\*actualizata\*) privind amenajarea teritoriului si urbanismul, art. 47, alin.(1) « planul urbanistic zonal este instrumentul de planificare urbana de reglementare specifica, prin care se coordoneaza dezvoltarea urbanistica integrata a unor zone din localitate, caracterizate printr-un grad ridicat de complexitate sau printr-o dinamica urbana accentuata. Planul urbanistic zonal asigura corelarea programelor de dezvoltare urbana integrata a zonei cu Planul urbanistic general »

Contractul de servicii nr. 21774/23.02.2015, având ca obiect : **ELABORAREA PLANULUI URBANISTIC ZONAL « RESTRUCTURARE URBANĂ. MODERNIZARE STRADA TRAIAN, INTRE METRO SI STRADA BRAILEI. Fundamentarea conditiilor de realizare a obiectivelor de utilitate publica»**, este in curs de derulare.

Astfel pentru elaborarea documentatiei de urbanism, conform temei de proiectare sunt prevazute urmatoarele etape de elaborare :

#### **Etapa I Stabilirea, delimitarea si caracterizarea zonei studiate**

Faza I.1. Studii de fundamentare cu caracter analitic

Faza I.2. Studii de fundamentare cu caracter consultativ

Faza I.3. Actualizare suport topografic

#### **Etapa II Intocmirea planului urbanistic zonal si a regulamentului local de urbanism aferent pentru zona studiata**

Faza II.1. Propuneri preliminare de reglementari urbanistice

- Avizare Comisia Tehnica de Amenajare a Teritoriului si Urbanism

Faza II.2. Consultarea populatiei in conformitate cu Ordinul nr. 2701/2010 pentru aprobarea Metodologiei de informare si consultare a publicului cu privire la elaborarea sau revizuirea planurilor de amenajare a teritoriului si urbanism

Faza II.3. Elaborarea Raportului de mediu. Intocmirea documentatiilor necesare pentru obtinerea avizelor acordurilor emise de catre organismele centrale/teritoriale interesate

### RAPORTUL INFORMARII SI CONSULTARII

**Faza II.4. Redactarea finală a documentației P.U.Z. după primirea observațiilor finale din partea beneficiarului, a propunerilor enunțate de populație în procesul de informare și consultare a publicului cât și a propunerilor instituțiilor/organismelor interesate**

- Avizare Comisia Tehnică de Amenajare a Teritoriului și Urbanism
- Avizare Comisa de Urbanism a Consiliului local Galați
- Aprobare în Consiliul local Galați

Conform art.5 alin. (1) din Ordinul nr. 2701 din 30 decembrie 2015 pentru aprobarea Metodologiei de informare și consultarea a publicului cu privire la elaborarea sau revizuirea planurilor de amenajare a teritoriului și de urbanism „...procesul de informare și consultare a publicului se finalizează cu raportul informării și consultării publicului, raport ce se supune atenției autorităților administrației publice responsabile cu aprobarea planului, împreună cu documentația completă”

Informarea și consultarea publicului se face în conformitate cu reglementările legale privind transparența decizională și participarea publicului la luarea deciziilor care privesc dezvoltarea durabilă a municipiului.

Prin procedeul informării și consultării populației se urmărește implicarea acesteia în procesul dezvoltării teritoriului zonei caștel încât fiecare cetățean să constientizeze faptul că orașul pe care ni-l dorim îl putem construi doar împreună, respectând reguli, strategii și planuri pe care cu toții ni le însușim.

Astfel se impune întocmirea raportului informării și consultării publicului de către structura de specialitate din cadrul administrației publice locale, acesta urmând a fi dat publicității pe pagina de internet a Primăriei municipiului Galați.

## ETAPE PARCURSE

### Etapa I Stabilirea, delimitarea și caracterizarea zonei studiate

Faza I.1. Studii de fundamentare cu caracter analitic

Faza I.2. Studii de fundamentare cu caracter consultativ

Faza I.3. Actualizare suport topografic

### Etapa II Intocmirea planului urbanistic zonal și a regulamentului local de urbanism aferent pentru zona studiată

Faza II.1. Propuneri preliminare de reglementări urbanistice

- Avizare Comisia Tehnică de Amenajare a teritoriului și Urbanism

Faza II.2. Consultarea populației în conformitate cu Ordinul nr. 2701/2010 pentru aprobarea Metodologiei de informare și consultare a publicului cu privire la elaborarea sau revizuirea planurilor de amenajare a teritoriului și urbanism

**PREZENTUL RAPORT CONTINE** descrierea metodologiei de organizare și desfășurare a consultării publice, observațiile participanților și propunerile lor legate de reglementările urbanistice propuse, inclusiv concluziile și recomandările din partea arhitectului șef al municipiului Galați și a echipei de

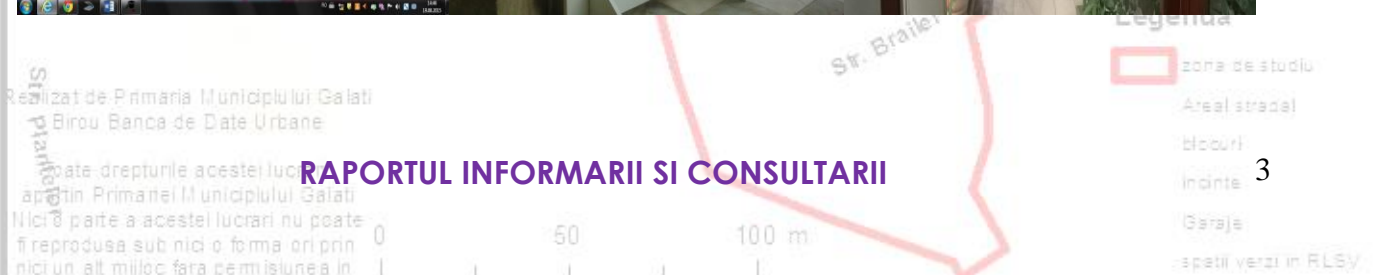
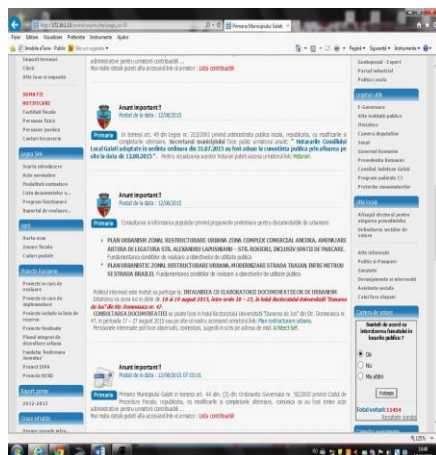
elaboratori a documentatiei de urbanism supusa informarii si consultarii publicului.

Informarea si consultarea publicului s-a desfasurat in conformitate cu prevederile din *Ordinul nr. 2701 din 30 decembrie 2010 pentru aprobarea Metodologiei de informare si consultarea a publicului cu privire la elaborarea sau revizuirea planurilor de amenajare a teritoriului si de urbanism si a Regulamentului Local de implicare a publicului in elaborarea sau revizuirea planurilor de urbanism si amenajare a teritoriului aprobat prin H.C.L. nr. 238/26.05.2011* precum si in conformitate cu graficul de lucru/calendarul actiunilor pentru aceasta etapa, cu privire la propunerile preliminare de reglementari urbanistice **PLANULUI URBANISTIC ZONAL « RESTRUCTURARE URBANĂ. MODERNIZARE STRADA TRAIAN, INTRE METRO SI STRADA BRAILEI. Fundamentarea conditiilor de realizare a obiectivelor de utilitate publica»**,

In acest sens, activitatile s-au desfasurat la Universitatea "Dunarea de Jos" Galati din strada Domneasca nr. 47, dupa cum urmeaza:

- In data de 14 august 2015 – afisarea planselor continand propunerile preliminare elaborate pentru a fi vizionate de publicul interesat, in holul Universitatii "Dunarea de Jos",
- In perioada 17 - 27 august 2015, consultarea documentatiei de catre publicul interesat,
- In zilele de 18 si 19 august 2015, elaboratorii documentatiei au stat la dispozitia publicului interesat pentru intrebari, interpelari, sugestii, discutii.

Anuntul privind organizarea dezbaterei publice a fost postat pe site-ul Primariei municipiului Galati: [www.primaria.galati.ro](http://www.primaria.galati.ro), in data de 12.08.2015. Publicul a fost informat cu privire la consultarea documentatiei, precum si asupra posibilitatii de a transmite sugestii, observatii si opinii, in scris la sediul Primariei municipiului Galati din strada Domneasca nr. 38 sau pe adresa de email: [arhitectsef@primaria.galati.ro](mailto:arhitectsef@primaria.galati.ro).





# Zonă de studiu. PUZ Restructurare Urbană. Modernizare strada Traian între Metro și strada Brăilei



## De asemenea:

- La sediul Primariei municipiului Galați din strada Domneasca nr.38 a fost afisat anuntul pe panou special amenajat;
- Afisarea anuntului in locuri vizibile la: Centrul de Informare a Cetateanului din strada Fraternitatii nr.1, sediul Rectoratului Universitatii "Dunarea de Jos";
- Informatiile au fost furnizate si prin distribuire de fluturasi publicitari/flyere de informare la Centrul de Informare a Cetateanului.



Realizat de Primaria Municipiului Galați  
Birou Banca de Date Urbane

date drepturile acestei lucrări aparțin Primăriei Municipiului Galați. Nici o parte a acestui lucrări nu poate fi reproducă sub nici o formă ori prin nici un alt mijloc fara permisiunea in

## RAPORTUL INFORMARII SI CONSULTARII



- zona de studiu
- Area( străde)
- blouri
- incinte 4
- Garaje
- spatii verzi in PLSU

Zonă de studiu. PUZ Restructurare Urbană.  
Modernizare strada Traian între Metro și strada Brăilei

In continuare redam observatiile/proponerile din partea populatiei, formulate in cadrul procesului de consultare publica pentru elaborarea PLANULUI URBANISTIC ZONAL "RESTRUCTURARE URBANĂ. MODERNIZARE STRADA TRAIAN, INTRE METRO SI STRADA BRAILEI. Fundamentarea condițiilor de realizare a obiectivelor de utilitate publică» si punctul de vedere/raspunsul din partea elaboratorului documentatiei de urbanism.

Tematica generala	Descrierea observatiilor	Raspuns
<p><b>Desfiintarea pietonalului</b></p>	<p>Sesizari legate de propunerea privind transformarea pietonalului existent între strada Tecuci și strada Nicolae Balcescu, în strada destinata circulatiei carosabile cu 2 benzi pe sens</p> 	<p>Legatura dintre str. Traian si str. Nicolae Balcescu se face in prezent prin str. Dornei care nu asigura conditii de confort si siguranta in trafic. Prin propunerea de redeschidere a pietonalului circulatiei rutiere se poate deschide o legatura rapida între str. Nicolae Balcescu si str. Traian care va fluidiza traficul semnificativ. Ca urmare a feedback-ului obtinut in urma procesului de consultare publică, s-a renuntat la transformarea pietonalului existent in artera carosabila. Strada Dornei va avea acces din strada Traian, zona blocului V3</p>
<p><b>Practicarea unei artere de circulatie prin incinta comunitatii armenesti</b></p>	<p>Parohia Bisericii Armene Galati a contestat propunerea privind realizarea unei artere de legatura între str. Traian si str. Sf. Spiridon, pe proprietatea sa</p> 	<p>Având în vedere feedback-ul obținut în urma procesului de consultare publică, propunerea de a se înființa o arteră carosabilă între strada Traian și strada Sfântul Spiridon pe proprietatea Parohiei Bisericii Armene, a fost reanalizată. Artera carosabilă se va realiza numai dacă vor apărea disfuncții importante în fluența traficului după modernizarea străzii Traian. Posibilitatea realizării acestei artere va fi reglementată numai cu acordul și după consultarea proprietarului terenului.</p>

**RAPORTUL INFORMARII SI CONSULTARII**

Zonă de studiu. PUZ Restructurare Urbană.  
Modernizare strada Traian între Metro și strada Brailei

<p>Realizarea sensului giratoriu la intersecția str. Brailei cu str. Traian</p>	<p>Sesizari legate de propunerea privind amplasarea unui sens giratoriu la intersecția str. Brailei cu str. Traian și exproprierea imobilului din Brailei nr. 18.</p>	<p>Acesta se va realiza finanțat din cont de rezultatele obținute prin implementarea Etapei I care constă în modernizarea prin lărgirea str. Traian pe tronsonul între str. Tecuci și str. Brailei. Exproprierea imobilului nr. 18 din Brailei, este impusă de lărgirea străzii Traian</p>
<p>Garaj situat pe str. Prelungirea Traian, aferent bloc V5</p>	<p>Sesizare privind propunerea pentru desființarea garajului proprietatea domnului Roca Iosif pentru care aceasta solicită despăgubire.</p>	<p>Solicitarea nu face obiectul documentației de urbanism.</p>
<p>Deschiderea Aleii Fundatura Scolii spre str. Traian</p>	<p>Protest al locuitorilor de pe Aleea Fundatura Scolii privind propunerea deschiderii Aleii Fundatura Scolii spre strada Traian.</p>	<p>Documentația de urbanism va fi înaintată spre avizare Comisiei Municipale de Siguranță a Circulației care va analiza oportunitatea acestei propuneri.</p>



Realizat de Primăria Municipiului Galați  
Birou Banca de Date Urbane

Str. Brailei

**Legenda**

- zonă de studiu
- Area( strade)
- blocuri
- incinte 6
- Garaje
- spatii verzi in RLSY

**RAPORTUL INFORMARII SI CONSULTARII**

0 50 100 m

© toate drepturile acestui lucrare aparțin Primăriei Municipiului Galați  
Nici o parte a acestui lucrare nu poate fi reprodusă sub nici o formă ori prin nici un alt mijloc fără permisiunea în

## ETAPE/FAZE RAMASE PE PARCURS

### Etapa II Intocmire a planului urbanistic zonal si a regulamentului local de urbanism aferent pentru zona studiata

Faza II.3. – Elaborarea Raportului de mediu si intomirea documentatiilor necesare pentru obtinerea avizelor/acordurilor emise de catre organismele centrale/teritoriale interesate

- Avizare Agentia pentru Protectia Mediului Galati
- Organismele centrale/teritoriale interesate

Faza II.4. Redactarea finala a documentatiei P.U.Z. (P.U.Z. definitivat) dupa primirea observatiilor finale din partea beneficiarului, a propunerilor enuntate de populatie in procesul de informare si consultare a publicului cat si a propunerilor institutiilor/organismelor interesate.

- Avizare Comisia Tehnica de Amenajaea a Teritoriului si Urbanism
- Avizare Comisia de Urbanism a Consiliului Local Galati
- Aprobare in Consiliul Local Galati

Documentatia P.U.Z. aprobata, respectiv plansele de reglementari urbanistice si regulamentul local de afarent P.U.Z., reprezinta informatii de interes public si vor fi puse la dispozitia publicului prin publicare pe pagina web a Primariei municipiului Galati.



Realizat de Primaria Municipiului Galati  
Birou Banca de Date Urbane

Se pot vedea drepturile acestui lucru  
apartin Primariei Municipiului Galati  
Nici o parte a acestel lucrari nu poate  
fi reproducusa sub nici o forma ori prin  
nici un alt mijloc fara permisiunea in

## RAPORTUL INFORMARII SI CONSULTARII



- zona de studiu
- Area( stradale)
- blcouri
- incinte 7
- Garaje
- spatii verzi in RLSY