

ROMANIA
JUDETUL GALATI
MUNICIPIUL GALATI
CONSILIUL LOCAL

PROIECT DE HOTĂRÂRE nr. 465
Din 27.08.2019

privind : aprobarea atribuirii denumirii: STRADA SÂNZIENELOR unui drum de acces, domeniu public al municipiului Galați.

Inițiator : Primarul municipiului Galați, Ionuț Florin Pucleanu;
Numărul și data depunerii proiectului de hotărâre:

Consiliul Local al municipiului Galați, întrunit în ședințăîn data de

Având în vedere referatul de aprobare nr...../a inițiatorului-
Primarul municipiului Galați, Ionuț Florin Pucleanu;

Având în vedere raportul de specialitate nr...../..... al Instituției
Arhitect Șef;

Având în vedere raportul de avizare al Comisiei pentru activități științifice,
învățământ, sănătate, culte, cultură, tineret, asistență social, sport și agrement;

Având în vedere prevederile art. 2, lit. d din O.G. nr. 63/2002 privind
atribuirea sau schimbarea de denumiri, aprobată cu modificări și completări prin
Legea nr. 48/2003, cu modificările și completările ulterioare;

Având în vedere prevederile HCL 119 / 29.04.2010 privind aprobarea
Regulamentului de Nomenclatură stradală pentru municipiului Galați;

Având în vedere prevederile Legii 52 / 2003 privind transparența decizională,
republicată;

În temeiul art. 129 alin. (2) lit c), alin. (6) lit. d) și art. 139 alin. (1) din OUG
57 / 2019 privind Codul Administrativ ;

HOTĂRĂȘTE :

Art. 1 - Se aprobă atribuirea denumirii STRADA SÂNZIENELOR drumului de acces, domeniu public al municipiului Galați, în suprafață de 42942 mp cu număr cadastral 127881, situat la Nord de Calea Prutului și la Est de strada Macului, ce are ca limite D.E. și imobilul cu număr cadastral 123576 (calea ferată Galați - Bârlad), evidențiat în planul de situație anexat.

Art. 2 - Primarul municipiului Galați se împuternicește cu ducerea la îndeplinire a prevederilor acestei hotărâri.

Art. 3 - Secretarul municipiului Galați va asigura transmiterea și publicitatea prezentei hotărâri.

Președinte de ședință,

Contrasemnează
Secretar General
Radu Octavian Kovacs

Referat de aprobare

NR. 55312 / 27 08 2019

privind : atribuirea denumirii Strada Sânzienelor unei artere de circulație

Prin documentația de urbanism "Actualizare Plan Urbanistic General, Regulament Local de Urbanism și Strategia de Dezvoltare Spațială a municipiului Galați" aprobată cu HCL 62/26.02.2015, intravilanul municipiului a fost mărit cu suprafața de 375,14 ha în partea de Nord a municipiului Galați între căile feroviare și Lacul Brateș.


Urmare a dezvoltării unității administrativ-teritoriale a municipiului Galați și a solicitărilor cetățenilor privind atribuirea de adrese poștale unor imobile identificate prin număr de tarla, (cvartal) și parcelă este necesară atribuirea unei denumiri arterei de circulație care deservește aceste proprietăți.

În conformitate cu OUG nr. 57/2019 privind Codul administrativ, O.G. nr. 63/2002, privind atribuirea sau schimbarea de denumiri și HCL 119/29.04.2010 privind aprobarea Regulamentului de Nomenclatură stradală pentru municipiul Galați, consiliile locale, prin hotărâre, atribuie sau schimbă denumiri pentru parcuri, piețe, cartiere, străzi și orice obiective de interes public local.

Pentru drumul de acces în suprafață de 42942 mp, domeniu public al municipiului Galați, identificat în planul de situație anexat, cu număr cadastral 127881, situat la Nord de Calea Prutului și la Est de strada Macului, ce are ca limite D.E. și imobilul cu număr cadastral 123576 (calea ferată Galați - Bârlad), propunem spre aprobare Consiliului Local al municipiului Galați proiectul de hotărâre privind atribuirea denumirii : Strada Sânzienelor.

Ținând cont de precizările de mai sus, este necesar ca, în conformitate cu prevederile Legii nr. 52 / 2003 privind transparența decizională în administrația publică, republicată, proiectul de act normativ privind atribuirea denumirii strada Sânzienelor unei artere de circulație din municipiul Galați să fie adus la cunoștință publică, în vederea dezbaterii.

PRIMAR
Ionuț Florin Pucheanu



RAPORT DE SPECIALITATE

NR. 55314 / 27 08 2019

Prin documentația de urbanism "Actualizare Plan Urbanistic General, Regulament Local de Urbanism și Strategia de Dezvoltare Spațială a municipiului Galați" aprobată cu HCL 62 / 26.02.2015, intravilanul municipiului a fost mărit cu suprafața de 375,14 ha în partea de Nord a municipiului Galați între căile feroviare și Lacul Brateș.

Urmare a dezvoltării unității administrativ-teritoriale a municipiului Galați și a solicitărilor cetățenilor privind atribuirea de adrese poștale unor imobile identificate prin număr de tarla, (cvartal) și parcelă este necesară atribuirea unei denumiri arterei de circulație care deservește aceste proprietăți.

Drumul de acces în suprafață de 42942 mp situat la Nord de Calea Prutului și la Est de strada Macului, face parte din domeniul public al municipiului Galați conform HCL 474 din 30.08.2018, fiind înscris în Cartea Funciară nr. 127881 a municipiului Galați cu număr cadastral 127881, așa cum rezultă din adresa 64431/10.07.2019 a Biroului Cdastru. Acest drum deservește parcele de tip rural, în majoritate terenuri agricole.

Prin adresa nr. 64431; 56749/12.08.2019, Biroul Reparații Străzi, Siguranța Circulației, Semaforizare, solicită să fie inițiate demersurile de atribuire a unei denumiri acestui drum de acces. Proiectul de hotărâre privind clasificarea drumului se va iniția după atribuirea denumirii.

În conformitate cu OUG nr. 57 / 2019 privind Codul administrativ, O.G. nr. 63/2002, privind atribuirea sau schimbarea de denumiri și HCL 119 din 29.04.2010 privind aprobarea Regulamentului de Nomenclatură stradală pentru municipiul Galați, consiliile locale, prin hotărâre, atribuie sau schimbă denumiri pentru parcuri, piețe, cartiere, străzi și orice obiective de interes public local.

Urmare a celor expuse, propunem atribuirea denumirii :

Strada Sânzienelor

drumului de acces, domeniu public al municipiului Galați, în suprafață 42942 mp, înscris în Cartea Funciară nr. 127881 a municipiului Galați cu număr cadastral 127881, situat la Nord de Calea Prutului și la Est de strada Macului, ce are ca limite D.E. și imobilul cu număr cadastral 123576 (calea ferată Galați - Bârlad), evidențiat în planul de situație anexat.

Se va modifica și completa în mod corespunzător Nomenclatorul stradal al municipiului Galați aprobat prin Hotărârea Consiliului Local nr. 416 din 26.07.2018.

Ținând cont de precizările de mai sus, considerăm necesar ca în conformitate cu prevederile Legii nr. 52 / 2003 privind transparența decizională în administrația publică, republicată, să fie adus la cunoștință publică, în vederea dezbaterii, proiectul de act normativ privind atribuirea denumirii unei străzi din municipiul Galați.

Temei legal:

- Art. 2 alin (1) lit. d), din Ordonanța Guvernului nr. 63 din 29.08.2002 privind atribuirea sau schimbarea de denumiri, aprobată prin Legea nr. 48 din 21.01.2003, modificată și completată de Legea 76 / 26.03.2007;


- Hotărârea nr. 119 din 29.04.2010 privind aprobarea Regulamentului de Nomenclatură stradală pentru municipiul Galați;

- Art. 129, alin. (2), lit. c), alin. (6) lit d) și art. 139, alin. (1) din OUG nr. 57 din 03.07.2019 privind Codul administrative;

- Art. 3, lit. e), art. 7 alin (2), din Legea nr. 52 din 21.01.2003 privind transparența decizională în administrația publică, republicată.


ARHITECT ȘEF,

Dr. Arh. Dragoș Horia Buhociu



Avizat juridic,

C.j. Nedelcu Mihail



Comp. Nomenclatură Urbană

Ing. Carmen Mănuc





PROPUNERE STRADA SÂNZIENELOR

